

«Экологическая тропа»

Прогулка по экологической тропе

Кукава Яна Александровна,
педагог дополнительного образования,
заместитель директора по УВР
МБУ ДО ЦДиЮТиЭ г.Сочи

ЭКОЛОГИЧЕКАЯ ТРОПА, КОТОРУЮ МЫ РЕКОМЕНДУЕМ ПРОХОДИТЬ В ТЕПЛЫЙ ПЕРИОД, КОГДА НЕТ ОБИЛЬНЫХ ДОЖДЕЙ

Комфортное время года	Название экологической тропы	Нитка маршрута	Причины, по которым стоит посетить экологическую топу
Середина июля-август, сентябрь-начало октября	**«Путешествие по дну океана Тетис»**	Пос. Адлер – пос. Голицино – река Псахо – «Мокрый» каньон – «Сухой» каньон – пещера Широкопостная-пос. Красная воля – пос. Хоста.	Невероятной красоты ущелье горной реки, водопады, гигантские тектонические разломы, девственный колхидский лес, пещера

Технические характеристики маршрута:

- Общая протяженность маршрута — 12 км
- Общий набор высоты — 458 м
- Отметка начала маршрута — 360 м
- Отметка конца маршрута — 300 м

Обязательное личное снаряжение:
Трекинговая обувь, сменная обувь для брода, рюкзак 20-25 л, сидушка, защита от дождя

Карта-схема маршрута по экологической тропе

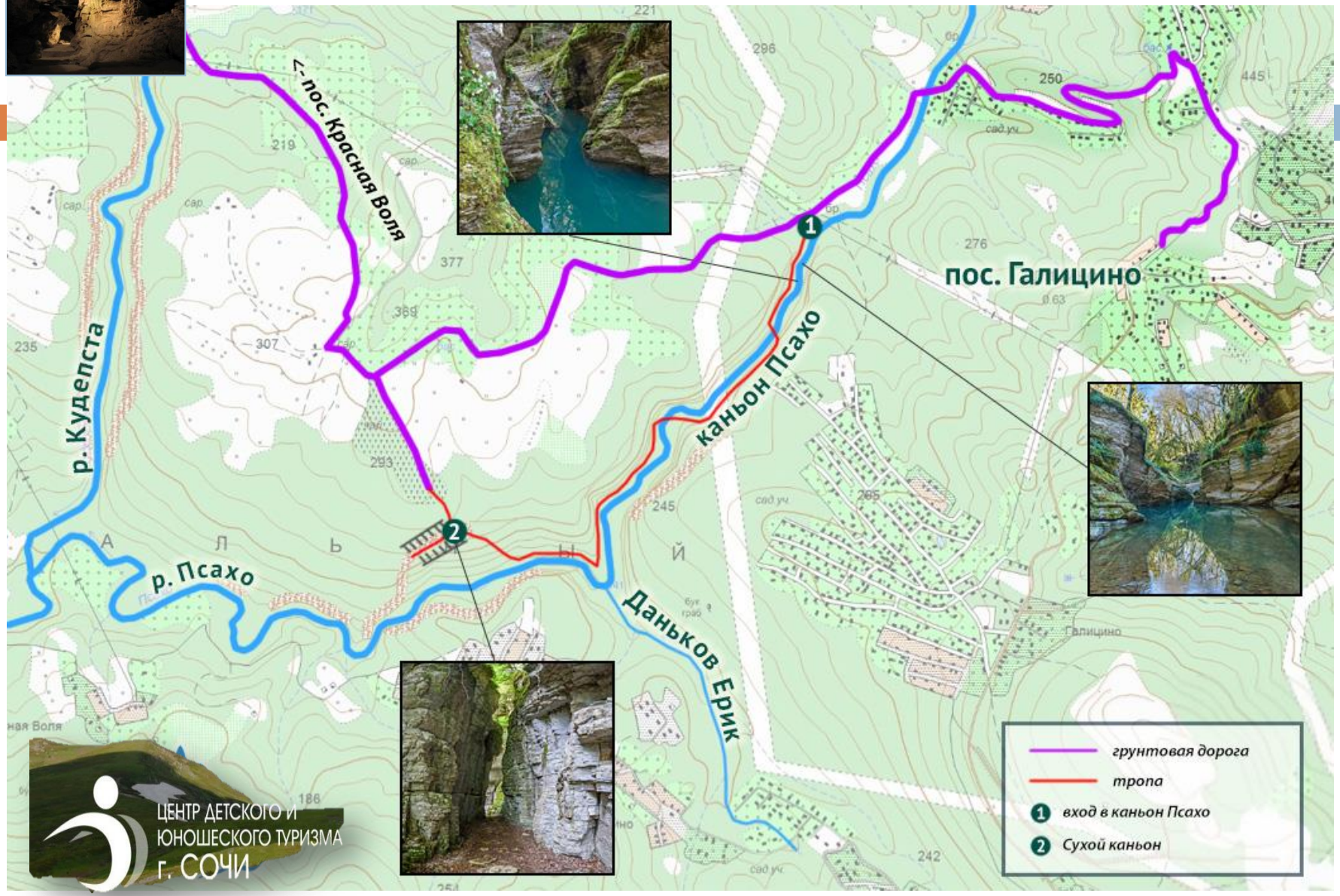

ЦЕНТР ДЕТСКОГО И ЮНОШЕСКОГО ТУРИЗМА г. СОЧИ

Как добраться до начала экотропы?

Адлер-остановка «Каменка-2» , автобус № 131. Далее двигаться по дороге в сторону реки Псахо (около 30 минут). В этом районе по столбам проходит электро- кабель и можно идти просто вдоль него, он приведёт прямо ко входу в Мокрый каньон.

Остановка № 1. Река Псахо (брод)

Речка Псахо – левый приток реки Кудепста. Протекает по совершенно экологически чистым местам. Вокруг на много десятков километров ни одного промышленного предприятия.

Одним из интереснейших мест окрестностей города Сочи являются каньоны реки Псахо – невероятной красоты ущелье горной реки, водопады, гигантские тектонические разломы, девственный колхидский лес и многое другое.

Остановка № 2. Вход в Мокрый каньон

На берегу речки Псахо заботливые люди построили павильоны и беседки для отдыха. Отсюда начинается тропа к мокрому и Сухому каньонам

Одним из интереснейших мест окрестностей города Сочи являются каньоны реки Псахо – невероятной красоты ущелье горной реки, водопады, гигантские тектонические разломы, девственный колхидский лес и многое другое.

Мокрый каньон, расположенный на реке Псахо в двух километрах ниже села Лесное карстового происхождения. Образован в меловых известняках (возраст 70 млн.лет) Ахштырского карстового массива. Длина каньона 2,3 км. В нём несколько водопадов и водоскатов.

Остановка № 3. У водоската

Каньон реки Псахо не случайно называется Мокрым, поскольку недалеко имеется еще Сухой каньон, образованный тектоническими процессами, происходившими когда-то в этом районе.

Остановка № 4. На дне каньона, у купели

Проходим по деревянному мостику и спускаемся на дно каньона по крутой лестнице. Здесь можно искупаться.



Сегодня погода хорошая, предлагаю пройти по каньону. Он легко проходится, единственная опасность- подъем воды при непогоде или выпадении осадков в горах..

Есть второй вариант маршрута на случай ухудшения погоды: возвратиться к беседкам и продолжить маршрут по грунтовой дороге вдоль лесной полосы

На протяжении всего пути по каньону вас ждет -огромное количество вечнозеленых растений, покрывающих скалы, размытые небольшой, но бурной речкой Псахо

Иглица колхидская

Иглица понтийская

Реликтовые растения доисторической эпохи нашли себе дом на камнях каньона.

Речка Псахо пробила в древних известняках огромный каньон. Примерно в середине каньона можно подойти к небольшому водопаду, излюбленному месту для купания.



Остановка № 5. У водопада



Мокрый каньон- это сочетание тропической растительности и бирюзовой чистейшей воды вместе с монументальными скалистыми выступами на стенах каньона. Папоротники и лианы буйно растут в тени огромных деревьев, а внизу, вдоль линии воды и выше по всему разлому можно увидеть гигантские известняковые пласты, каналы, небольшие бассейны с чистейшей водой и множество водопадов.

Остановка № 6. У развилки

Тут дорога разделяется, одна тропа ведет к Сухому каньону а другая ниже по течению реки.

Подниматься по руслу высохшего ручья к Сухому каньону примерно полчаса. Тропа идет по по самшитовому лесу, съеденному бабочкой огневкой.



Остановка № 7. Сухой каньон

Вот он!!!!

Сухой каньон- гигантский разлом, образовавшийся, наверное, в результате землетрясения.

Он образован потрясающе узкими и извилистыми коридорами из отвесных скалистых стен высотой около 30 метров.

Это ущелье очень древнее. Ему более 70 миллионов лет!



Если поднять голову, то можно увидеть густые пышные заросли колхидского плюща и листвы деревьев. Здесь даже в самый солнечный день стоит полумрак

Колхидский плющ



Проходим мимо причудливых скал, стен, переходов, пещерных ходов, уступов, балконов, обрывов и поднимаемся в узкую тектоническую трещину по лестнице.



Остановка № 8. в колхидском лесу

Неповторимое царство мхов, папоротников, лиан, свисающих с ветвей самшита и ясеней.

Все деревья тут зеленые. Казалось бы, что тут удивительного?
Все стволы полностью поросли мхом!
Это мох Неккера – защитник деревьев: от морозов зимой и от зноя летом.
Он же- индикатор чистоты воздуха!

Попадаем в сказку колхидского леса!

Остановка № 9. У поляны

Поднявшись по склону на восток выше каньона, выходим на огромное поле, с которого видно всё и во все стороны.

А далее топаем по грунтовой дороге через лесной массив до поселка Красная воля.

Идти примерно 2 часа.

Можно сделать 2-3 остановки в тени под кронами деревьев, перекусить, попить водички.

Вот и поселок Красная воля!

Грунтовка выводит на поляну, в начале которой небольшой лесок , там же и смотровая площадка на Кудепстинские скалы. От смотровой площадки спускаемся вниз к пещере, туда ведет тропинка, которую трудно не заметить. Тропинка крутая, но до самой пещеры сделаны ограждения, за которые можно держаться. Через несколько минут спуска мы оказываемся около пещеры Широкопокостной , другое название -Божьей матери. Пещера сквозная и небольшая: примерно 70 метров. Имеет 2 входа.



Второй вход довольно крупнее первого. Посредине пещеры есть развилка, там ход сужается, дальше продвигаться можно только согнувшись или ползти на коленях « как бы кланяясь». Пройдя это испытание, попадаешь в небольшой зал, уставленный иконами и крестами.
Здесь можно посидеть, отдохнуть.

Возвращаемся в поселок Красная воля. Там автобус № 128, который нас довезет до пос.Хоста. Оттуда в любом направлении Большого Сочи ходят рейсовые автобусы.

Выводы:

1. Маршрут , который мы предложили Вашему вниманию, отвечает требованиям, предъявляемым к пешеходному маршруту, который может стать экологической тропой:

- ***привлекательность,***
- ***доступность,***
- ***информативность,***
- ***отсутствие труднопреодолимых участков.***

2. ***Достоинством маршрута является то, что он проходит по экологически чистой зоне***

3. ***Эту тропу можно использовать в целях образовательного туризма, и провести здесь занятия по темам:***

- ***«Геологические памятники природы – каньоны и пещеры, тектоническая трещина»;***
- ***«Особенности колхидского леса»;***
- ***«Традиции в местных сёлах».***

Литература:

1.Гаврилюк Э.Н. Сочиведение – Сочи, 2007.
2.Гоголадзе С.Г. Сочиведение. Выпуск 1 – Сочи, 2014.
3.Гоголадзе С.Г. Экскурсионные объекты города Сочи. Выпуск 1– Сочи, 2014.

Спасибо, что были со мной!